



Conferência Nacional dos Agentes Produtores e Usuários de Dados

SOBERANIA NACIONAL EM GEOCIÊNCIAS, ESTATÍSTICAS E DADOS

Riscos e oportunidades
do Brasil na Era Digital

29 de julho a 02 de agosto de 2024 | UERJ - Rio de Janeiro

Experiências desde o Instituto de Pesquisa e Planejamento Urbano e Regional (IPPUR)

Marcelo Gomes Ribeiro
IPPUR/UFRJ





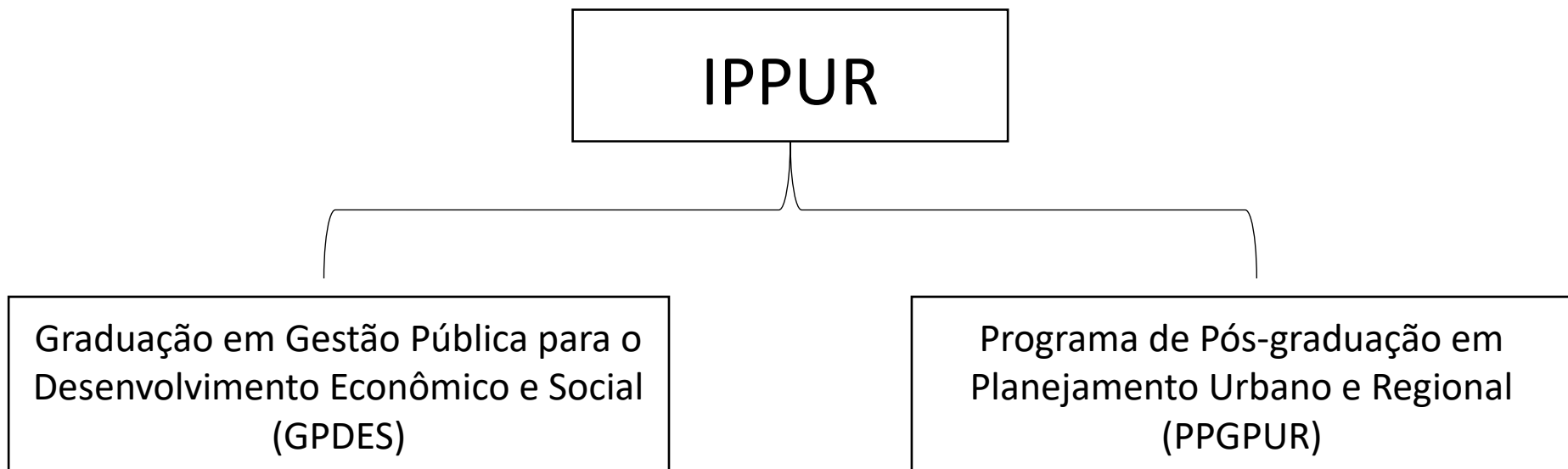
Conferência Nacional
dos Agentes Produtores
e Usuários de Dados

**SOBERANIA NACIONAL EM GEOCIÊNCIAS,
ESTATÍSTICAS E DADOS**

Riscos e oportunidades do Brasil na Era Digital

Insert the topic of the presentation here with up to three lines.

Organização acadêmica do IPPUR





Conferência Nacional
dos Agentes Produtores
e Usuários de Dados

SOBERANIA NACIONAL EM GEOCIÊNCIAS,
ESTATÍSTICAS E DADOS

Riscos e oportunidades do Brasil na Era Digital

Insert the topic of the presentation here with up to three lines.

Organização do PPGPUR:

Área de Concentração:

Planejamento Urbano e Regional

Linhas de Pesquisa:

1. Planejamento e Estruturação Urbana e Metropolitana
2. Planejamento, História e Cultura
3. Planejamento, Meio Ambiente e Tecnologia
4. Planejamento, Território e Desenvolvimento Regional
5. Planejamento, Gestão e Políticas Públicas no Território





Conferência Nacional
dos Agentes Produtores
e Usuários de Dados

**SOBERANIA NACIONAL EM GEOCIÊNCIAS,
ESTATÍSTICAS E DADOS**

Riscos e oportunidades do Brasil na Era Digital

Insert the topic of the presentation here with up to
three lines.

Alguns estudos da área de Geografia do IBGE utilizados no IPPUR





Conferência Nacional
dos Agentes Produtores
e Usuários de Dados

SOBERANIA NACIONAL EM GEOCIÊNCIAS,
ESTATÍSTICAS E DADOS

Riscos e oportunidades do Brasil na Era Digital

Insert the topic of the presentation here with up to
three lines.

Algumas estatísticas econômicas do IBGE utilizadas no IPPUR



O Instituto Brasileiro de Geografia e Estatística - IBGE, em parceria com os Órgãos Estaduais de Estatística, as Secretarias Estaduais de Governo e a Superintendência da Zona Franca de Manaus - SUFRAMA, apresenta os resultados do Produto Interno Bruto - PIB dos Municípios de 2021¹. A metodologia adotada para sua estimativa é uniforme para todas as Unidades da Federação e integrada, conceitualmente, aos procedimentos adotados no Sistema de Contas Nacionais - SCN e no Sistema de Contas Regionais - SCR. Portanto, os resultados ora divulgados são coerentes e comparáveis entre si e com os resultados do SCN e do SCR. São apresentados, a preços correntes, os valores adicionados brutos dos três grupos de atividade econômica: *Aropecuária, Indústria e Serviços* – além da *Administração, defesa, educação e saúde públicas e seguridade social*, devido à importância dessa atividade na economia brasileira –, bem como os impostos, líquidos de subsídios, sobre produtos; o PIB; e o PIB *per capita*. Essas informações, além de estabelecerem relações macroeconômicas, possibilitam traçar o perfil econômico de cada um dos Municípios brasileiros.

O presente informativo traz comentários analíticos sobre os principais destaques observados, no ano de 2021, com compara-

ções, em relação a 2020 e, para alguns aspectos, também em relação a 2002, o início da série publicada. Com a colaboração da Diretoria de Geociências, são apresentadas, ainda, análises geográficas mais detalhadas, que interpretam o PIB dos Municípios de acordo com a sua distribuição no País, com base em tipologias (classificações de Municípios como, por exemplo, por hierarquia urbana) e regionalizações (agregações de Municípios contíguos, por vezes a partir da identificação de polos). Esses instrumentos conferem outros significados aos dados da publicação, mostrando padrões de concentração e dispersão associados às formas e densidades de povoamento, bem como às funções econômicas e político-administrativas das diferentes partes do Território Nacional.

Cabe informar que, para as estimativas de 2021, os Municípios do Estado de Mato Grosso do Sul tiveram as suas estruturas que dependem das informações de saídas de mercadorias evoluídas segundo o consumo de energia elétrica. Outrossim, excepcionalmente nesta divulgação, os resultados do ano de 2019 para os Municípios dos Estados de Pernambuco e Goiás foram revisados, devido à atualização do arquivo da variável saídas de mercadorias.

IPCA foi de 0,21% em junho

Editoria: **Estatísticas Econômicas**

10/07/2024 09h00 | Atualizado em 10/07/2024 09h00



O **Índice Nacional de Preços ao Consumidor Amplo (IPCA)** de junho teve alta de 0,21%, ficando 0,25 ponto percentual (p.p.) abaixo da taxa de 0,46% registrada em maio. No ano, o IPCA acumula alta de 2,48%. Já no acumulado dos últimos 12 meses, a taxa é de 4,23%, acima dos 3,93% observados nos 12 meses imediatamente anteriores. Em junho de 2023, a variação havia sido de -0,08%.



IBGE
Instituto Brasileiro de Geografia e Estatística



Conferência Nacional
dos Agentes Produtores
e Usuários de Dados

SOBERANIA NACIONAL EM GEOCIÊNCIAS,
ESTATÍSTICAS E DADOS

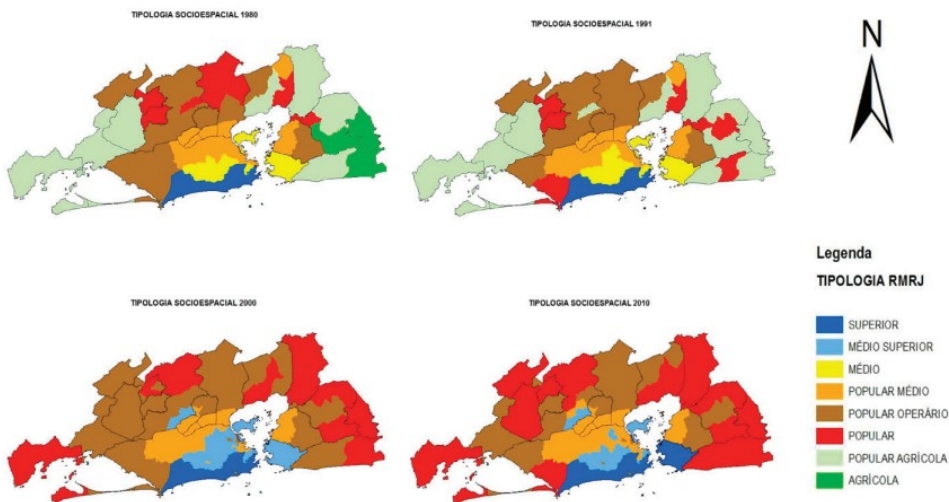
Riscos e oportunidades do Brasil na Era Digital

Insert the topic of the presentation here with up to
three lines.

Algumas experiências de pesquisa a partir de contribuições do IBGE

Transformações na ordem urbana:
Organização social do território metropolitano

Figura 4.1 – Tipologia socioespacial da Região Metropolitana
do Rio de Janeiro



Free e-books | <http://transformacoes.observatoriodasmetrolopes.net>



OBSERVATÓRIO
DAS METRÓPOLES
Instituto Nacional de
Ciência e Tecnologia



Conferência Nacional
dos Agentes Produtores
e Usuários de Dados



**SOBERANIA NACIONAL EM GEOCIÊNCIAS,
ESTATÍSTICAS E DADOS**

Riscos e oportunidades do Brasil na Era Digital

Insert the topic of the presentation here with up to three lines.

Algumas experiências de pesquisa a partir de contribuições do IBGE

Índice de Bem-Estar Urbano (IBEU)





Conferência Nacional
dos Agentes Produtores
e Usuários de Dados

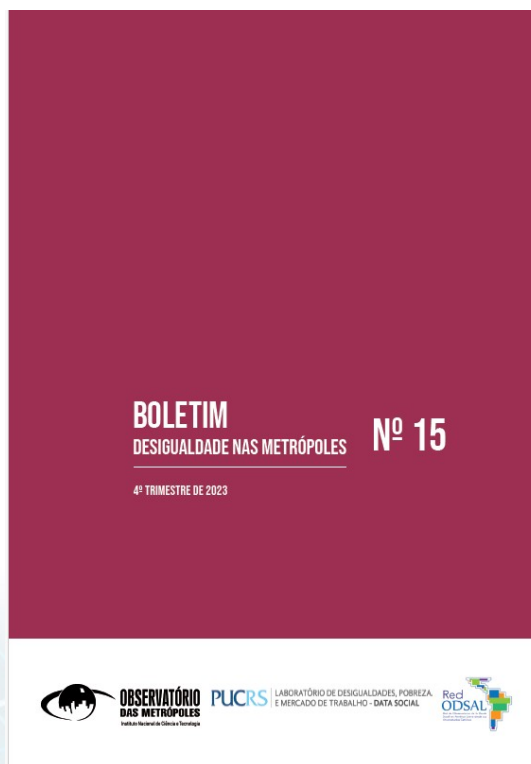
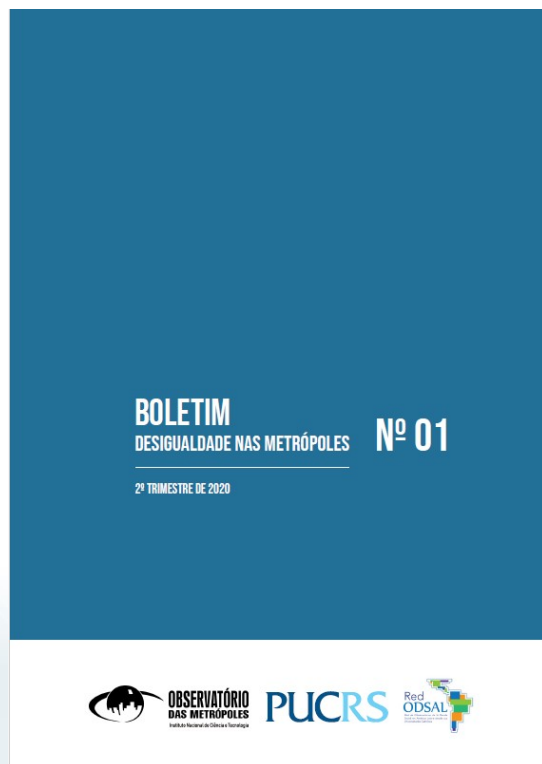
SOBERANIA NACIONAL EM GEOCIÊNCIAS,
ESTATÍSTICAS E DADOS

Riscos e oportunidades do Brasil na Era Digital

Insert the topic of the presentation here with up to
three lines.

Algumas experiências de pesquisa a partir de contribuições do IBGE

Boletim Desigualdade nas Metrôpoles





Conferência Nacional
dos Agentes Produtores
e Usuários de Dados

SOBERANIA NACIONAL EM GEOCIÊNCIAS,
ESTATÍSTICAS E DADOS

Riscos e oportunidades do Brasil na Era Digital

Insert the topic of the presentation here with up to
three lines.

Algumas experiências de pesquisa a partir de contribuições do IBGE

Desindustrialização nas metrópoles brasileiras

Marcelo Gomes Ribeiro

Universidade Federal do Rio de Janeiro, Instituto de Pesquisa e
Planejamento Urbano e Regional, Rio de Janeiro, RJ, Brasil

 <https://orcid.org/0000-0001-7448-0690>

DOI: <https://doi.org/10.22296/2317-1529.rbeur.202403pt>

Palavras-chave: Desindustrialização, Valor da Transformação Industrial,
Níveis de Intensidade Tecnológica, Metrôpoles, Região Metropolitana



VTI da
PIA/IBGE





Uma experiência de ensino a partir de contribuições do IBGE

Disciplina: Estatísticas Econômicas e Sociais – GPDES

Indicadores Sociais

- Taxa de não alfabetização
- Taxa de desocupação
- Taxa de pobreza
- Desigualdade de renda (Estratos de renda)
- Desigualdade de renda (Gini)
- IDH-M
- IBEU

Indicadores Econômicos

- Índice de preços e taxa de inflação
- PIB nominal e PIB real
- Variação do PIB real
- Variação setorial do PIB real
- PIB per capita



Thank you!

Para mais informações acesse o QRcode.

